

९९ नांदेड



सत्यमेव जयते

महाराष्ट्र शासन



प्रधान मुख्य वन संरक्षक
महाराष्ट्र राज्य नागपूर यांचे कार्यालय

जिल्हाधिकारी, नांदेड यांचे
वनसदृश्य जमिनीबाबत
फेरसर्व्हेक्षण अहवाल

प्रकरण उधळत्याची दिनांक

बुधवार

पत्रकार मंडळ कोल्हापूर दिनांक



क्रं. ९७/मशाका-२/जमीन/टे-२/सीआर-३
जिल्हाधिकारी कार्यालय, नांदेड
दिनांक :- १५/०२/२००७

प्रति,
मा. मुख्य वनसंरक्षक (संधारण)
महाराष्ट्र राज्य नागपूर.

विषय :- वनसदृश्य जमीनीचे पुनर्विलोकन करणे संबधी.

संदर्भ :- मा. विभागीय आयुक्त औरंगाबाद यांचे कार्यालयीन पत्र
क्रं. ०७/मशाका-२/जमीन-२/कावी-२८८/दि. ३१.०१.०७

महोदय,

उपरोक्त विषयांकीत संदर्भीय पत्रकाद्वारे सुचित केल्यानुसार या जिल्हयातील वनसदृश्य जमीनीचे उपवनसंरक्षक नांदेड यांचे कडुन पुनर्विलोकन करुन या जिल्हयाची माहिती जिल्हयाच्या गटातील सर्व अधिकांच्याच्या सयुक्त स्वाक्षरीने या सोबत विहित प्रपत्रात इंग्रजी व मराठी मध्ये प्रपत्र १ अ, प्रपत्र-२ व आयडेंटिफाईड जमीनीचे पुनर्विलोकन केल्यानुसार वनसदृश्य जमीनीचे शिल्लक क्षेत्राची गांव व गट निहाय माहिती या सोबत विहित प्रपत्रात सादर करण्यात येत आहे.

विनंती की, प्रपत्र १ अ, प्रपत्र-२ व आयडेंटिफाईड जमीनीचे पुनर्विलोकन केल्यानंतर वनसदृश्य जमीनीचे शिल्लक क्षेत्राची माहिती ही क्षेत्रीय अधिकांच्याच्या पाहणीवरुन कळविण्यात येत आहे. तथापि सदर क्षेत्र भुमी अभिलेख खात्याकडुन प्रत्यक्ष मोजणी झाल्यानंतर निश्चीत आकडासमजु शकेल.

आपला विश्वासू,

(Signature)

जिल्हाधिकारी नांदेड करिता.

सोबत-विहितप्रपत्र
प्रतिलिपी :-

१. मा. प्रधान सचिव (महसुल) महसुल व वनविभाग (ज-१) मंत्रालय मुंबई यांना प्रपत्रासह माहितीस्तव सविनय सादर.
२. मा. विभागीय आयुक्त औरंगाबाद यांना माहिती प्रपत्रासह सविनय सादर.
३. उप वनसंरक्षक नांदेड यांना विहित प्रपत्रासह माहितीस्तव.

(Signature)

जिल्हाधिकारी नांदेड करिता.

महोदय,

जिल्हाधिकारी नांदेड यांचेकडुन

प्रत्येक अधिकांच्याची नोंद घेण्यात आली आहे.

१/३-३

५५५१२
- 3 MAR 2007

०१२
३१३१०८


Chief Conservator of Forests
Observation, Maharashtra State
NAGPUR


1220/83
431/11 dated 11/3/07
0789-22 RWA/low
Notes
CS ds
31/3/07


2

Statment showing the extent of other areas
Identified as "Forests" irrespective of 12 Ha. Areas.

| Sr. No. | District | Mangroves | Govt. Land (Ha.) | Pvt. Land | Total (3+4+5) Ha. |
|---------|----------|-----------|------------------|-----------|-------------------|
| 1 | 2 | 3 | 4 | 5 | 6 |
| 1 | Nanded | - | 1220.33 | - | 1220.33 |


जिल्हाधिकारी नांदेड


अधीक्षक भूमि अभिलेख
नांदेड.


उप वनसंरक्षक
नांदेड

वनसदृश्य जमीन आयडेंटिफाय करावयाच्या गावाची यादी

| जिल्हा | वनविभाग | वनपरिक्षेत्र | गावाचे नांव | आयडेंटिफाईड वन सर्वे क्रमांक | | क्षेत्र | शेरा मॅन्युव्हर्स / शासकीय / खाजगी | जमिन मालकाचे नांव | शेरा |
|--------|---------|--------------|----------------|------------------------------|---------|---------|--|-------------------|------|
| | | | | सर्वे नंबर | गट नंबर | | | | |
| १ | २ | ३ | ४ | ५ | ६ | ७ | ८ | ९ | १० |
| नांदेड | नांदेड | बोधडी | शनिवारपेठ | - | १३ | १४.५६ | शासकीय | शासकीय जमीन | |
| नांदेड | नांदेड | बोधडी | मदनापूर | - | ५२ | ११.१० | शासकीय | शासकीय जमीन | |
| नांदेड | नांदेड | बोधडी | पिपरी | - | १२६ | १४.०० | शासकीय | शासकीय जमीन | |
| नांदेड | नांदेड | बोधडी | भंडारवाडी | - | - | १२.०० | शासकीय | शासकीय जमीन | |
| नांदेड | नांदेड | बोधडी | बोधडी बू. | ३६ | - | १५.०० | शासकीय | शासकीय जमीन | |
| नांदेड | नांदेड | मांडवी | मोहाडा | - | १ | १५.०० | शासकीय | वनविभाग | |
| नांदेड | नांदेड | मांडवी | भिकुनाईक तांडा | - | ११ | २.०० | गायराज | महसुल विभाग | |
| नांदेड | नांदेड | मांडवी | जमरी बा. | - | १९ | १३.०० | गायराज | महसुल विभाग | |
| नांदेड | नांदेड | मांडवी | जमरी बा. | - | ३१ | ३०.६१ | सरकारी म्हेसूरा | महसुल विभाग | |
| नांदेड | नांदेड | मांडवी | वझरा बू. | - | ८२ | १८.६२ | गायराज | महसुल विभाग | |
| नांदेड | नांदेड | मांडवी | टिटवी | - | १ | २४.११ | शासकीय | वनविभाग | |
| नांदेड | नांदेड | मांडवी | खंबाळा | - | २५ | १२.८२ | गायराज | महसुल विभाग | |
| नांदेड | नांदेड | मांडवी | बोध | - | ४५ | १८.०० | गायराज | महसुल विभाग | |
| नांदेड | नांदेड | मांडवी | मांडवी | - | ९९ | ५.०० | गायराज | महसुल विभाग | |
| नांदेड | नांदेड | मांडवी | मांडवी | - | १३५ | १२.०० | गायराज | महसुल विभाग | |
| नांदेड | नांदेड | मांडवी | नागापूर | - | ७० | १३.०० | शासकीय | वनविभाग | |
| नांदेड | नांदेड | मांडवी | नागापूर | - | १६९ | २.०० | शासकीय | वनविभाग | |
| नांदेड | नांदेड | मांडवी | पिपळशेडा | - | २८ | १९.०० | शासकीय | वनविभाग | |
| नांदेड | नांदेड | मांडवी | लिंगी | - | ३२ | १२.०० | गायराज | वनविभाग | |
| नांदेड | नांदेड | मांडवी | लिंगी | - | २८ | १९.०० | गायराज | वनविभाग | |
| नांदेड | नांदेड | मांडवी | पिपळगांव | - | - | १७.६१ | शासकीय | महसुल विभाग | |
| नांदेड | नांदेड | मांडवी | सिदखेड | २८ | - | - | - | - | - |

(3)

| जिल्हा | वनविभाग | वनपरिक्षेत्र | गावाचे नांव | आयडेंटिफाईड वन सर्वे क्रमांक | | .आयडेंटिफाईट क्षेत्र | शेरा मॅन्युव्हर्स / शासकिय / खाजगी | जमिन मालकाचे नांव | शेरा |
|--------|---------|--------------|--------------------|------------------------------|---------|----------------------|---------------------------------------|--------------------------|------|
| | | | | सर्वे नंबर | गट नंबर | | | | |
| नांदेड | नांदेड | मांडवी | ४ | ५ | ६ | ७ | ८ | ९ | १० |
| | | | पिपळगांव सिदखेड | १५१ | - | ६.३८ | गायारान | महसुल विभाग | |
| नांदेड | नांदेड | मांडवी | कनकी | १४९ | - | ४.७० | गायारान | महसुल विभाग | |
| नांदेड | नांदेड | मांडवी | पळशी | २९ | - | ८.७० | गायारान | महसुल विभाग | |
| नांदेड | नांदेड | मांडवी | पळशी | ११९ | - | ८.०० | गायारान | महसुल विभाग | |
| नांदेड | नांदेड | मांडवी | पाटोदा बू. | ७८ | - | ५.०० | गायारान | महसुल विभाग | |
| नांदेड | नांदेड | मांडवी | भिलगांव | ८५ | - | १५.१९ | गायारान | महसुल विभाग | |
| नांदेड | नांदेड | मांडवी | जवरला | २१ | - | ६५.८७ | शासकीय | वनविभाग | |
| नांदेड | नांदेड | किनवट | घोटी | १८५ | - | १०.८५ | गायारान | महसुल विभाग | |
| नांदेड | नांदेड | किनवट | घोटी | १०१ | - | १०.३८ | रेल्वे मालकी | दक्षीण मध्य रेल्वे विभाग | |
| नांदेड | नांदेड | किनवट | माडवा | ६६ | - | १.०० | गायारान | महसुल विभाग | |
| नांदेड | नांदेड | किनवट | कोठारी | ९९ | - | १६.४९ | राखीववन | वनविभाग | |
| नांदेड | नांदेड | किनवट | बेंदी | १ | - | २४.९९ | राखीववन | वनविभाग | |
| नांदेड | नांदेड | किनवट | बेदीतांडा | १७ | - | २४.११ | राखीववन | महाराष्ट्र शासन वनविभाग | |
| नांदेड | नांदेड | किनवट | चिखली बू. | ६० | - | १३.२२ | गायारान | महाराष्ट्र शासन वनविभाग | |
| नांदेड | नांदेड | किनवट | धामनदरी | ७४ | - | २०.०० | गायारान | महसुल विभाग | |
| नांदेड | नांदेड | किनवट | राजगड | १२६ | - | १४.२९ | गायारान | महसुल विभाग | |
| नांदेड | नांदेड | किनवट | राजगडतांडा | १५ | - | ७९.८६ | गायारान | महसुल विभाग | |
| नांदेड | नांदेड | किनवट | कमठाळा | १०१ | - | ३०.३९ | राखीववन | वनविभाग | |
| नांदेड | नांदेड | किनवट | कनकवाडी | १७३ | - | ४.०० | शासकीय | महसुल विभाग | |
| नांदेड | नांदेड | किनवट | राजगड | १६५ | - | २.५७ | शासकीय | महसुल विभाग | |
| नांदेड | नांदेड | किनवट | राजगड | ८० | - | २.४६ | शासकीय | महसुल विभाग | |
| नांदेड | नांदेड | किनवट | राजगडतांडा | ६० | - | ४.१४ | राखीववन | वनविभाग | |
| नांदेड | नांदेड | किनवट | राजगडतांडा | १११ | - | ४.४९ | गायारान | महसुल विभाग | |
| नांदेड | नांदेड | किनवट | वडोली | १०५ | - | ४.९३ | शासकीय | महसुल विभाग | |

| जिल्हा | वनविभाग | वनपरिक्षेत्र | गावाचे नांव | आयडेंटीफाईड वन सर्वे क्रमांक | | आयडेंटीफाईट क्षेत्र | शेरा मॅन्युहर्स / शासकिय / खाजगी | जमिन मालकाचे नांव | शेरा |
|--------|---------|--------------|-------------|------------------------------|---------|---------------------|--|-------------------|------|
| | | | | सर्वे नंबर | गट नंबर | | | | |
| १ | २ | ३ | ४ | ५ | ६ | ७ | ८ | ९ | शेरा |
| नांदेड | नांदेड | किनवट | वडोली | ११० | - | १.४४ | शासकीय | महसूल विभाग | १० |
| नांदेड | नांदेड | किनवट | वडोली | १०२ | - | ८.०० | शासकीय | वनविभाग | |
| नांदेड | नांदेड | किनवट | अंजी | २१ | - | ४.९७ | शासकीय | महसूल विभाग | |
| नांदेड | नांदेड | किनवट | माळबोरगांव | १४१ | - | १.५० | शासकीय | वनविभाग | |
| नांदेड | नांदेड | माहोर | वानोळा | - | ६० | ५.०० | शासकीय गायरान | महसूल विभाग | |
| नांदेड | नांदेड | माहोर | मोहपूर | - | २७१ | ११.७० | शासकीय गायरान | महसूल विभाग | |
| नांदेड | नांदेड | माहोर | वझरा शे.फ. | - | ५४ | २.३६ | शासकीय गायरान | महसूल विभाग | |
| नांदेड | नांदेड | माहोर | वझरा शे.फ. | - | ७ | २.०० | शासकीय गायरान | महसूल विभाग | |
| नांदेड | नांदेड | माहोर | अजनी | - | ७६ | ५.७२ | शासकीय गायरान | महसूल विभाग | |
| नांदेड | नांदेड | माहोर | हिंगणी | - | ८४ | ४.०० | शासकीय गायरान | महसूल विभाग | |
| नांदेड | नांदेड | माहोर | कासारपेठ | - | २२ | ५.०० | शासकीय गायरान | महसूल विभाग | |
| नांदेड | नांदेड | माहोर | सिदगी | - | २११ | २.७६ | शासकीय गायरान | महसूल विभाग | |
| नांदेड | नांदेड | माहोर | लांजी | - | २१ | ४.९७ | शासकीय गायरान | महसूल विभाग | |
| नांदेड | नांदेड | माहोर | मुंगशी | - | १२५ | ६.०० | शासकीय गायरान | महसूल विभाग | |
| नांदेड | नांदेड | माहोर | निचपूर | - | ६६ | २.८० | शासकीय गायरान | महसूल विभाग | |
| नांदेड | नांदेड | माहोर | कुपटी | - | १४ | २०.८७ | शासकीय गायरान | महसूल विभाग | |
| नांदेड | नांदेड | माहोर | कुपटी | - | ३० | ३९.१८ | शासकीय गायरान | महसूल विभाग | |
| नांदेड | नांदेड | माहोर | कुपटी | - | ४१ | २०.०० | शासकीय गायरान | महसूल विभाग | |
| नांदेड | नांदेड | माहोर | कुपटी | - | ४२ | ४५.०० | शासकीय गायरान | महसूल विभाग | |
| नांदेड | नांदेड | माहोर | कुपटी | - | २८ | २५.०० | शासकीय गायरान | महसूल विभाग | |
| नांदेड | नांदेड | माहोर | माहोर | - | २ | ५६.०० | शासकीय गायरान | महसूल विभाग | |
| नांदेड | नांदेड | माहोर | माहोर | - | ८३ | ८.०० | शासकीय गायरान | महसूल विभाग | |
| नांदेड | नांदेड | माहोर | माहोर | - | ९४ | १५.०० | शासकीय गायरान | महसूल विभाग | |
| नांदेड | नांदेड | माहोर | माहोर | - | १२५ | १५.०० | शासकीय गायरान | महसूल विभाग | |
| नांदेड | नांदेड | हदगाव | ब्रम्हवाडी | - | १ | २०.०० | शासकीय | महसूल विभाग | |

| जिल्हा | वनविभाग | वनपरिक्षेत्र | गावाचे नांव | आयडेंटिफाईड वन सर्वे क्रमांक | | क्षेत्र | शेरा मॅन्युव्हर्स / शासकिय / खाजगी | जमिन मालकाचे नांव | शेरा |
|--------|---------|--------------|----------------|------------------------------|---------|---------|--|-------------------|------|
| | | | | सर्वे नंबर | गट नंबर | | | | |
| नांदेड | नांदेड | नांदेड | वाशी | ५ | ६ | ७ | ८ | ९ | १० |
| नांदेड | नांदेड | हदगाव | वाशी | - | १०८ | २०.०० | शासकीय | महसूल विभाग | |
| नांदेड | नांदेड | हदगाव | जगापूर | ५२ | १२३ | १३.०० | शासकीय | महसूल विभाग | |
| नांदेड | नांदेड | इस्लापूर | इरेगाव | - | ६९ | ६.५६ | परमपोक | महसूल विभाग | |
| नांदेड | नांदेड | इस्लापूर | रिठा | १८९ | - | २१.४१ | शासकीय | महसूल विभाग | |
| नांदेड | नांदेड | इस्लापूर | करंजी | ५३ | - | १.८२ | शासकीय | महसूल विभाग | |
| नांदेड | नांदेड | इस्लापूर | तल्लारी | ५ | - | ३.०० | गायराण | महसूल विभाग | |
| नांदेड | नांदेड | इस्लापूर | गोंडजेवली | ४/१. | - | २.११ | शासकीय | महसूल विभाग | |
| नांदेड | नांदेड | इस्लापूर | गोंडजेवलीतांडा | १३२ | - | ३.०० | शासकीय | महसूल विभाग | |
| नांदेड | नांदेड | इस्लापूर | अमलापूर | - | ८१ | १३.०० | शासकीय | महसूल विभाग | |
| नांदेड | नांदेड | इस्लापूर | अप्पारावपेठ | - | ४३५ | ६.११ | परमपोक | महसूल विभाग | |
| नांदेड | नांदेड | इस्लापूर | अप्पारावपेठ | - | ७८२ | १३.०० | परमपोक | महसूल विभाग | |
| नांदेड | नांदेड | इस्लापूर | कंचेली | - | १२४ | ४.८८ | शासकीय | महसूल विभाग | |
| नांदेड | नांदेड | इस्लापूर | सांगवी | - | ३० | ७.४३ | गायराण | महसूल विभाग | |
| नांदेड | नांदेड | इस्लापूर | मलकजाम | - | ५२ | ५.६२ | गायराण | महसूल विभाग | |
| नांदेड | नांदेड | इस्लापूर | मलकजाम | - | ५६ | ४.१२ | सरकार | महसूल विभाग | |
| नांदेड | नांदेड | इस्लापूर | मलकजाम | - | ६४ | ५९.४८ | शासकीय | महसूल विभाग | |
| नांदेड | नांदेड | इस्लापूर | मलकजाम | - | २०३ | ४.५७ | गायराण | महसूल विभाग | |
| नांदेड | नांदेड | इस्लापूर | मलकजाम | - | ३३४ | ४.३१ | खारीजखाला | महसूल विभाग | |
| नांदेड | नांदेड | इस्लापूर | मलकजाम | - | ४२१ | ४.२० | खारीजखाला | महसूल विभाग | |
| | | | | | एकूण | १२२०.३३ | | | |

जिल्हाधिकारी नांदेड

अधीक्षक मसि अभिलेख
नांदेड.

Signature

उप वनसंरक्षक
नांदेड

6

प्रपत्र-२

वनसदृश्य जमीन आयडेन्टीफाय केल्यानंतर वगळावयाच्या गावाची यादी

| जिल्हा | वनविभाग | वनपरिक्षेत्र | गावाचे नांव | आयडेन्टीफाईड वन सर्वे क्रमांक | | आयडेन्टीफाईड क्षेत्र | शेरा मॅन्युव्हर्स / शासकिय / खाजगी | जमिन मालकाचे नांव | क्षेत्र वगळण्याचे कारण |
|--------|---------|--------------|-------------|-------------------------------|---------|----------------------|------------------------------------|--------------------------|---|
| | | | | सर्वे नंबर | गट नंबर | | | | |
| नांदेड | नांदेड | बोधडी | शनिवारपेट | ५ | ६ | ७ | ८ | ९ | १० |
| नांदेड | नांदेड | बोधडी | मदनापूर | - | ५२ | ११.१० | शासकीय | शासकीय जमीन | सदर क्षेत्रामध्ये जमीन वाटप असून वहिती आहे. विरळ झाडोरा, काही क्षेत्र खडकाल |
| नांदेड | नांदेड | बोधडी | पिंपरी | - | १२६ | १४.०० | शासकीय | शासकीय जमीन | सदर क्षेत्रात घरे झालेली आहेत व सपाट भाग शेतीच्या वहितीत आहे. उर्वरीत भाग उत्तार व खडकाल आहे. |
| नांदेड | नांदेड | बोधडी | भंडारवाडी | - | - | १२.०० | शासकीय | शासकीय जमीन | अतिक्रमीत क्षेत्र |
| नांदेड | नांदेड | बोधडी | बोधडी बू. | ३६ | - | १५.०० | शासकीय | शासकीय जमीन | सदर क्षेत्र खडकाल व विरळ झाडोऱ्याचे आहे. |
| नांदेड | नांदेड | मांडवी | मोहाडा | - | १ | १५.०० | शासकीय | वनविभाग | वनविभागाची जमीन असल्यामुळे वगळण्यात यावे |
| नांदेड | नांदेड | मांडवी | उमरी बा. | - | ३१ | ३०.६१ | सरकारी म्हेसूरा | महसुल विभाग | पट्टे वाटप |
| नांदेड | नांदेड | मांडवी | मांडवी | - | ९९ | ५.०० | गायरा | महसुल विभाग | पट्टे वाटप |
| नांदेड | नांदेड | मांडवी | मांडवी | - | १३५ | १२.०० | गायरा | महसुल विभाग | पट्टे वाटप |
| नांदेड | नांदेड | किनवट | घोटी | १०१ | - | १०.३८ | रेल्वे मालकी | दक्षीण मध्य रेल्वे विभाग | रेल्वेची मालकी असल्यामुळे वगळण्यात यावे |
| नांदेड | नांदेड | किनवट | कोठारी | ९९ | - | १६.४९ | राखीववन | वनविभाग | वनविभागाची जमीन असल्यामुळे वगळण्यात यावे |
| नांदेड | नांदेड | किनवट | बेंदी | १ | - | २४.९९ | राखीववन | वनविभाग | वनविभागाची जमीन असल्यामुळे वगळण्यात यावे |
| नांदेड | नांदेड | किनवट | बेंदीतांडा | १७ | - | २४.११ | राखीववन | महाराष्ट्र शासन वनविभाग | वनविभागाची जमीन असल्यामुळे वगळण्यात यावे |

| जिल्हा | वनविभाग | वनपरिक्षेत्र | गावाचे नांव | आयडेंटिफाईड वन सर्वे क्रमांक | | आयडेंटिफाईड क्षेत्र | शेरा मॅन्युव्हर्स / शासकिय / खाजगी | जमिन मालकाचे नांव | क्षेत्र वगळण्याचे कारण |
|--------|---------|--------------|---------------|------------------------------|---------|---------------------|------------------------------------|-------------------------|--|
| | | | | सर्वे क्रमांक | गट नंबर | | | | |
| नांदेड | २ | ३ | ४ | ५ | ६ | ७ | ८ | ९ | १० |
| नांदेड | नांदेड | किनवट | चिखली बू. | ६० | - | १३.२२ | गायराण | महाराष्ट्र शासन वनविभाग | वनविभागाची जमीन असल्यामुळे वगळण्यात यावे |
| नांदेड | नांदेड | किनवट | कमठाळा | १०१ | - | ३०.३९ | राखीववन | वनविभाग | वनविभागाची जमीन असल्यामुळे वगळण्यात यावे |
| नांदेड | नांदेड | किनवट | कनकवाडी | १७३ | - | ४.०० | शासकीय | परमपोक / स्मशानभुमी | स्मशानभुमी असल्यामुळे वगळण्यात यावे |
| नांदेड | नांदेड | किनवट | राजगडवांडा | ६० | - | ४.१४ | राखीववन | वनविभाग | वनविभागाची जमीन असल्यामुळे वगळण्यात यावे |
| नांदेड | नांदेड | किनवट | वडोली | १०२ | - | ८.०० | शासकीय | वनविभाग | वनविभागाची जमीन असल्यामुळे वगळण्यात यावे |
| नांदेड | नांदेड | किनवट | माळबोरगाव | १४१ | - | १.५० | शासकीय | वनविभाग | वनविभागाची जमीन असल्यामुळे वगळण्यात यावे |
| नांदेड | नांदेड | इस्लापूर | इरेगाव | - | ६९ | ६.५६ | परमपोक | महसूल विभाग | अतिक्रमीत क्षेत्र/पट्टेवाटपामुळे वगळण्यात यावे |
| नांदेड | नांदेड | इस्लापूर | रिठा | १८९ | - | २१.४१ | शासकीय | महसूल विभाग | अतिक्रमीत क्षेत्र/पट्टेवाटपामुळे वगळण्यात यावे |
| नांदेड | नांदेड | इस्लापूर | करंजी | ५३ | - | १.८२ | शासकीय | महसूल विभाग | स्मशानभुमी मुळे वगळण्यात यावे |
| नांदेड | नांदेड | इस्लापूर | तल्लारी | ५ | - | ३.०० | गायराण | महसूल विभाग | अतिक्रमीत क्षेत्र/पट्टेवाटपामुळे वगळण्यात यावे |
| नांदेड | नांदेड | इस्लापूर | गोडजेवली | ४/१. | - | २.११ | शासकीय | महसूल विभाग | अतिक्रमीत क्षेत्र/पट्टेवाटपामुळे वगळण्यात यावे |
| नांदेड | नांदेड | इस्लापूर | गोडजेवलीतांडा | १३२ | - | ३.०० | शासकीय | महसूल विभाग | अतिक्रमीत क्षेत्र/पट्टेवाटपामुळे वगळण्यात यावे |
| नांदेड | नांदेड | इस्लापूर | अमलापूर | - | ८१ | १३.०० | शासकीय | महसूल विभाग | अतिक्रमीत क्षेत्र/पट्टेवाटपामुळे वगळण्यात यावे |
| नांदेड | नांदेड | इस्लापूर | अप्पारावपेठ | - | ४३५ | ६.११ | परमपोक | महसूल विभाग | अतिक्रमीत क्षेत्र/पट्टेवाटपामुळे वगळण्यात यावे |
| नांदेड | नांदेड | इस्लापूर | अप्पारावपेठ | - | ७८२ | १३.०० | परमपोक | महसूल विभाग | अतिक्रमीत क्षेत्र/पट्टेवाटपामुळे वगळण्यात यावे |
| नांदेड | नांदेड | इस्लापूर | कंधेली | - | १२४ | ४.८८ | शासकीय | महसूल विभाग | अतिक्रमीत क्षेत्र/पट्टेवाटपामुळे वगळण्यात यावे |
| नांदेड | नांदेड | इस्लापूर | सागवी | - | ३० | ७.४३ | गायराण | महसूल विभाग | अतिक्रमीत क्षेत्र/पट्टेवाटपामुळे वगळण्यात यावे |
| नांदेड | नांदेड | इस्लापूर | मलकजाम | - | ५२ | ५.६२ | गायराण | महसूल विभाग | अतिक्रमीत क्षेत्र/पट्टेवाटपामुळे वगळण्यात यावे |
| नांदेड | नांदेड | इस्लापूर | मलकजाम | - | ५६ | ४.१२ | सरकार | महसूल विभाग | अतिक्रमीत क्षेत्र/पट्टेवाटपामुळे वगळण्यात यावे |
| नांदेड | नांदेड | इस्लापूर | मलकजाम | - | ६४ | ५९.४८ | शासकीय | महसूल विभाग | अतिक्रमीत क्षेत्र/पट्टेवाटपामुळे वगळण्यात यावे |
| नांदेड | नांदेड | इस्लापूर | मलकजाम | - | २०३ | ४.५७ | गायराण | महसूल विभाग | अतिक्रमीत क्षेत्र/पट्टेवाटपामुळे वगळण्यात यावे |

| जिल्हा | वनविभाग | वनपरिक्षेत्र | गावाचे नांव | आयडेटाईड वन सर्वे क्रमांक | | आयडेटाईड क्षेत्र | शेरा मॅन्युव्हर्स / शासकिय / खाजगी | जमिन मालाकाचे नांव | क्षेत्र वगळण्याचे कारण |
|--------|---------|--------------|-------------|---------------------------|----------|------------------|------------------------------------|--------------------|--|
| | | | | सर्वे नंबर | गाट नंबर | | | | |
| १ | २ | ३ | ४ | ५ | ६ | ७ | ८ | ९ | १० |
| नांदेड | नांदेड | इस्लापूर | मलकजाम | - | ३३४ | ४.३१ | खारीजखाता | महसूल विभाग | अतिक्रमीत क्षेत्र/पट्टेवाटपामुळे वगळण्यात यावे |
| नांदेड | नांदेड | इस्लापूर | मलकजाम | - | ४२१ | ४.२० | खारीजखाता | महसूल विभाग | अतिक्रमीत क्षेत्र/पट्टेवाटपामुळे वगळण्यात यावे |
| | | | | | एकूण | ४३१.११ | | | |

Signature

उप वनसंरक्षक
नांदेड

Signature

अधीक्षक भूमि अभियंता
नांदेड.

Signature

जिल्हाधिकारी नांदेड

(१९)

आयडेन्टीफाईड जमीनीचे पुनर्विलोकन केल्यानंतर वनसदृश्य जमीनीचे शिल्लक गावे

| जिल्हा | वनविभाग | वनपरिक्षेत्र | गावाचे नांव | आयडेन्टीफाईड वन सर्वे क्रमांक | | आयडेन्टीफाईट क्षेत्र | शेरा मॅन्युव्हर्स / शासकिय / खाजगी | जमिन मालाकाचे नांव | शेरा |
|--------|---------|--------------|----------------|-------------------------------|---------|----------------------|------------------------------------|--------------------|------|
| | | | | सर्वे नंबर | गट नंबर | | | | |
| १ | २ | ३ | ४ | ५ | ६ | ७ | ८ | ९ | १० |
| नांदेड | नांदेड | मांडवी | भिकूनाईक तांडा | - | ११ | २.०० | गायराण | महसुल विभाग | |
| नांदेड | नांदेड | मांडवी | उमरी बा. | - | १९ | १३.०० | गायराण | महसुल विभाग | |
| नांदेड | नांदेड | मांडवी | वझरा बू. | - | ८२ | १८.६२ | गायराण | महसुल विभाग | |
| नांदेड | नांदेड | मांडवी | टिटवी | - | १ | २४.११ | शासकीय | वनविभाग | |
| नांदेड | नांदेड | मांडवी | खंबाळा | - | २५ | १२.८२ | गायराण | महसुल विभाग | |
| नांदेड | नांदेड | मांडवी | बोथ | - | ४५ | १८.०० | गायराण | महसुल विभाग | |
| नांदेड | नांदेड | मांडवी | नागापूर | - | ७० | १३.०० | शासकीय | वनविभाग | |
| नांदेड | नांदेड | मांडवी | नागापूर | - | १६९ | २.०० | शासकीय | वनविभाग | |
| नांदेड | नांदेड | मांडवी | पिपळशेंडा | - | २८ | १९.०० | शासकीय | वनविभाग | |
| नांदेड | नांदेड | मांडवी | लिगी | - | ३२ | १२.०० | गायराण | वनविभाग | |
| नांदेड | नांदेड | मांडवी | लिगी | - | २८ | १९.०० | गायराण | वनविभाग | |
| नांदेड | नांदेड | मांडवी | पिपळगांव | २८ | - | १७.६१ | शासकीय | महसुल विभाग | |
| नांदेड | नांदेड | मांडवी | सिदखेड | १५१ | - | ६.३८ | गायराण | महसुल विभाग | |
| नांदेड | नांदेड | मांडवी | कनकी | १४९ | - | ४.७० | गायराण | महसुल विभाग | |
| नांदेड | नांदेड | मांडवी | पळशी | २९ | - | ८.७० | गायराण | महसुल विभाग | |
| नांदेड | नांदेड | मांडवी | पळशी | ११९ | - | ८.०० | गायराण | महसुल विभाग | |
| नांदेड | नांदेड | मांडवी | पाटोदा बू. | ७८ | - | ५.०० | गायराण | महसुल विभाग | |
| नांदेड | नांदेड | मांडवी | भिलगाव | ८५ | - | १५.१९ | गायराण | महसुल विभाग | |
| नांदेड | नांदेड | मांडवी | जवरला | २१ | - | ६५.८७ | शासकीय | वनविभाग | |
| नांदेड | नांदेड | किनवट | घोटी | १८५ | - | १०.८५ | गायराण | महसुल विभाग | |



| जिल्हा | वनविभाग | वनपरिक्षेत्र | गावाचे नांव | आयडेंटीफाईड वन सर्वे क्रमांक | | आयडेंटीफाईट क्षेत्र | शेरा मॅन्युव्हर्स / शासकिय / खाजगी | जमिन मालाकाचे नांव | शेरा |
|--------|---------|--------------|-------------|------------------------------|---------|---------------------|--|--------------------|------|
| | | | | सर्वे नंबर | गट नंबर | | | | |
| नांदेड | नांदेड | किनवट | मांडवा | ५ | ६ | ७ | ८ | ९ | १० |
| नांदेड | नांदेड | किनवट | धामनदरी | ७४ | - | १.०० | गाथरान | महसूल विभाग | |
| नांदेड | नांदेड | किनवट | राजगड | १२६ | - | २०.०० | गाथरान | महसूल विभाग | |
| नांदेड | नांदेड | किनवट | राजगडतांडा | १५ | - | १४.२९ | गाथरान | महसूल विभाग | |
| नांदेड | नांदेड | किनवट | राजगड | १६५ | - | ७९.८६ | गाथरान | महसूल विभाग | |
| नांदेड | नांदेड | किनवट | राजगड | ८० | - | २.५७ | शासकीय | महसूल विभाग | |
| नांदेड | नांदेड | किनवट | राजगडतांडा | १११ | - | २.४६ | शासकीय | महसूल विभाग | |
| नांदेड | नांदेड | किनवट | वडोली | १०५ | - | ४.४९ | गाथरान | महसूल विभाग | |
| नांदेड | नांदेड | किनवट | वडोली | ११० | - | ४.९३ | शासकीय | महसूल विभाग | |
| नांदेड | नांदेड | किनवट | अंजी | २१ | - | १.४४ | शासकीय | महसूल विभाग | |
| नांदेड | नांदेड | माहोर | वानोळा | - | ६० | ४.९७ | शासकीय | महसूल विभाग | |
| नांदेड | नांदेड | माहोर | मोहपूर | - | २७१ | ५.०० | शासकीय गायरान | महसूल विभाग | |
| नांदेड | नांदेड | माहोर | वझरा शे.फ. | - | ५४ | १९.७० | शासकीय गायरान | महसूल विभाग | |
| नांदेड | नांदेड | माहोर | वझरा शे.फ. | - | ७ | २.३६ | शासकीय गायरान | महसूल विभाग | |
| नांदेड | नांदेड | माहोर | अंजनी | - | ७६ | २.०० | शासकीय गायरान | महसूल विभाग | |
| नांदेड | नांदेड | माहोर | हिंण्णी | - | ८४ | ५.७२ | शासकीय गायरान | महसूल विभाग | |
| नांदेड | नांदेड | माहोर | कासारपेठ | - | २२ | ४.०० | शासकीय गायरान | महसूल विभाग | |
| नांदेड | नांदेड | माहोर | सिंदगी | - | २११ | ५.०० | शासकीय गायरान | महसूल विभाग | |
| नांदेड | नांदेड | माहोर | लाजी | - | २१ | २.७६ | शासकीय गायरान | महसूल विभाग | |
| नांदेड | नांदेड | माहोर | मुगशी | - | १२५ | ४.९७ | शासकीय गायरान | महसूल विभाग | |
| नांदेड | नांदेड | माहोर | निचपूर | - | ६६ | ६.०० | शासकीय गायरान | महसूल विभाग | |
| नांदेड | नांदेड | माहोर | कुपटी | - | १४ | २.८० | शासकीय गायरान | महसूल विभाग | |
| नांदेड | नांदेड | माहोर | कुपटी | - | ३० | २०.८७ | शासकीय गायरान | महसूल विभाग | |
| नांदेड | नांदेड | माहोर | कुपटी | - | ४१ | ३९.१८ | शासकीय गायरान | महसूल विभाग | |
| नांदेड | नांदेड | माहोर | कुपटी | - | ४१ | २०.०० | शासकीय गायरान | महसूल विभाग | |

| जिल्हा | वनाविभाग | वनपरिक्षेत्र | गावाचे नांव | आयडेट्रीफाईड वन सर्वे क्रमांक | | आयडेट्रीफाईट क्षेत्र | शेरा मॅन्युव्हर्स / शासकीय / खाजगी | जमिन मालकाचे नांव | शेरा |
|--------|----------|--------------|-------------|-------------------------------|---------|----------------------|------------------------------------|-------------------|------|
| | | | | सर्वे नंबर | गट नंबर | | | | |
| नांदेड | नांदेड | माहोर | कुपटी | ५ | ६ | ७ | ८ | ९ | १० |
| नांदेड | नांदेड | माहोर | कुपटी | - | ४२ | ४५.०० | शासकीय गायरान | महसूल विभाग | |
| नांदेड | नांदेड | माहोर | माहोर | - | २८ | २५.०० | शासकीय गायरान | महसूल विभाग | |
| नांदेड | नांदेड | माहोर | माहोर | - | २ | ५६.०० | शासकीय गायरान | महसूल विभाग | |
| नांदेड | नांदेड | माहोर | माहोर | - | ८३ | ८.०० | शासकीय गायरान | महसूल विभाग | |
| नांदेड | नांदेड | माहोर | माहोर | - | ९४ | १५.०० | शासकीय गायरान | महसूल विभाग | |
| नांदेड | नांदेड | माहोर | माहोर | - | १२५ | १५.०० | शासकीय गायरान | महसूल विभाग | |
| नांदेड | नांदेड | हदगांव | ब्रम्हवाडी | - | १ | २०.०० | शासकीय | महसूल विभाग | |
| नांदेड | नांदेड | हदगांव | वाशी | - | १०८ | २०.०० | शासकीय | महसूल विभाग | |
| नांदेड | नांदेड | हदगांव | जगापूर | - | १२३ | १३.०० | शासकीय | महसूल विभाग | |
| | | | | | एकूण | ७८९.२२ | | | |

३१/११/२०१८

१२

उप वनसंरक्षक
नांदेड

अधीक्षक वन विभाग

अधीक्षक वन विभाग

१२/११/२०१८